



Zonenplan Siedlung

Gemeinde Oberdorf Teilrevision Graben

Einzonung Gebiet Graben/Rieden, Parz. Nr. 892

z. H. Gemeindeversammlung

1. Öffentliche Auflage vom 23. Mai 2024 bis 24. Juni 2024

2. Durch die Gemeindeversammlung vom beschlossen

Gemeindepräsidentin:

Gemeinschreiberin:

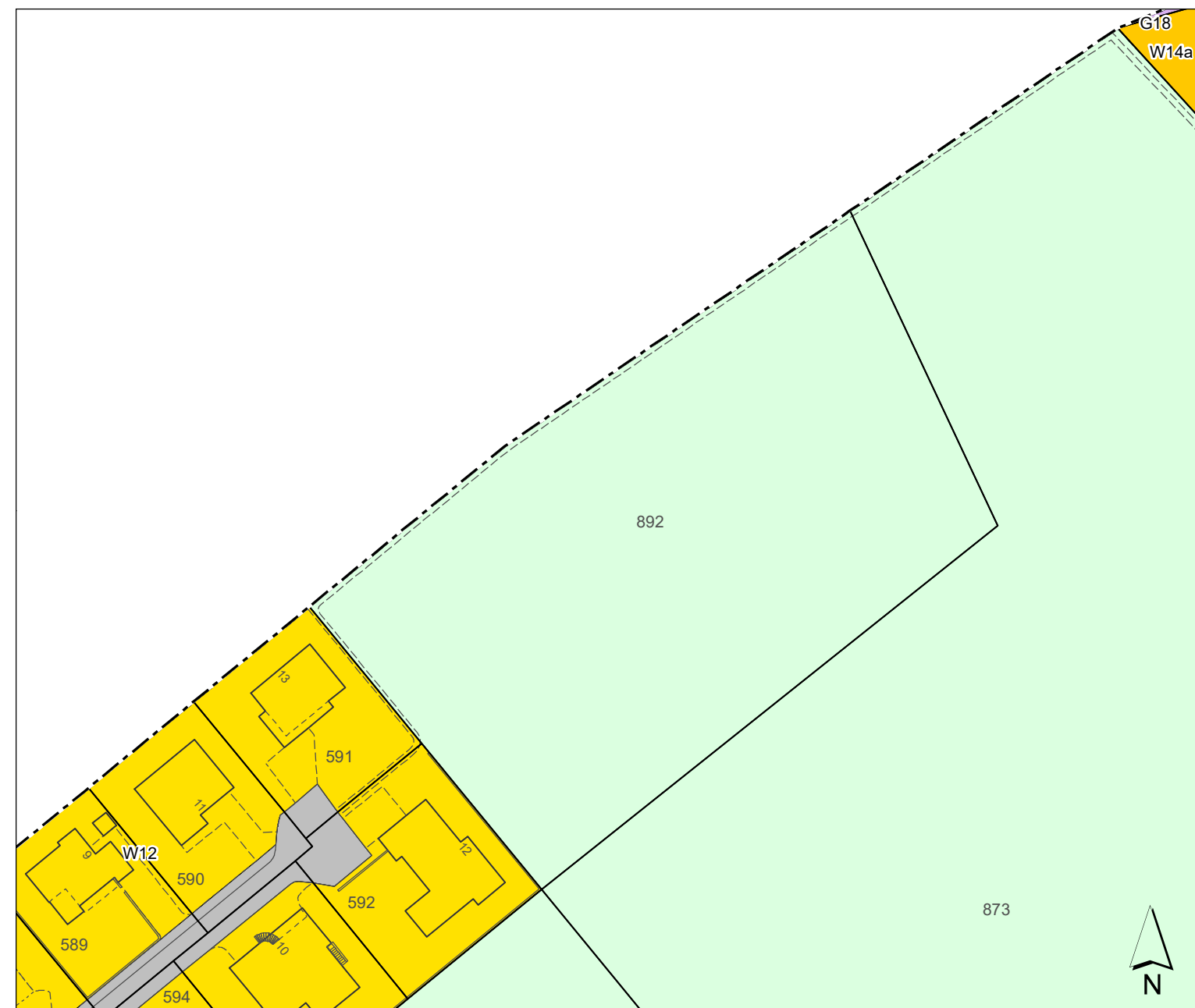
3. Vom Regierungsrat mit Beschluss Nr. vom genehmigt

Landammann:

Landschreiber:

Ausschnitt Gesamtrevision z. H. öffentliche Auflage (nicht Gegenstand des Verfahrens)

"Alt"



Legende

Kommunale Nutzungsplanfestlegung

Grundnutzung

Bauzonen

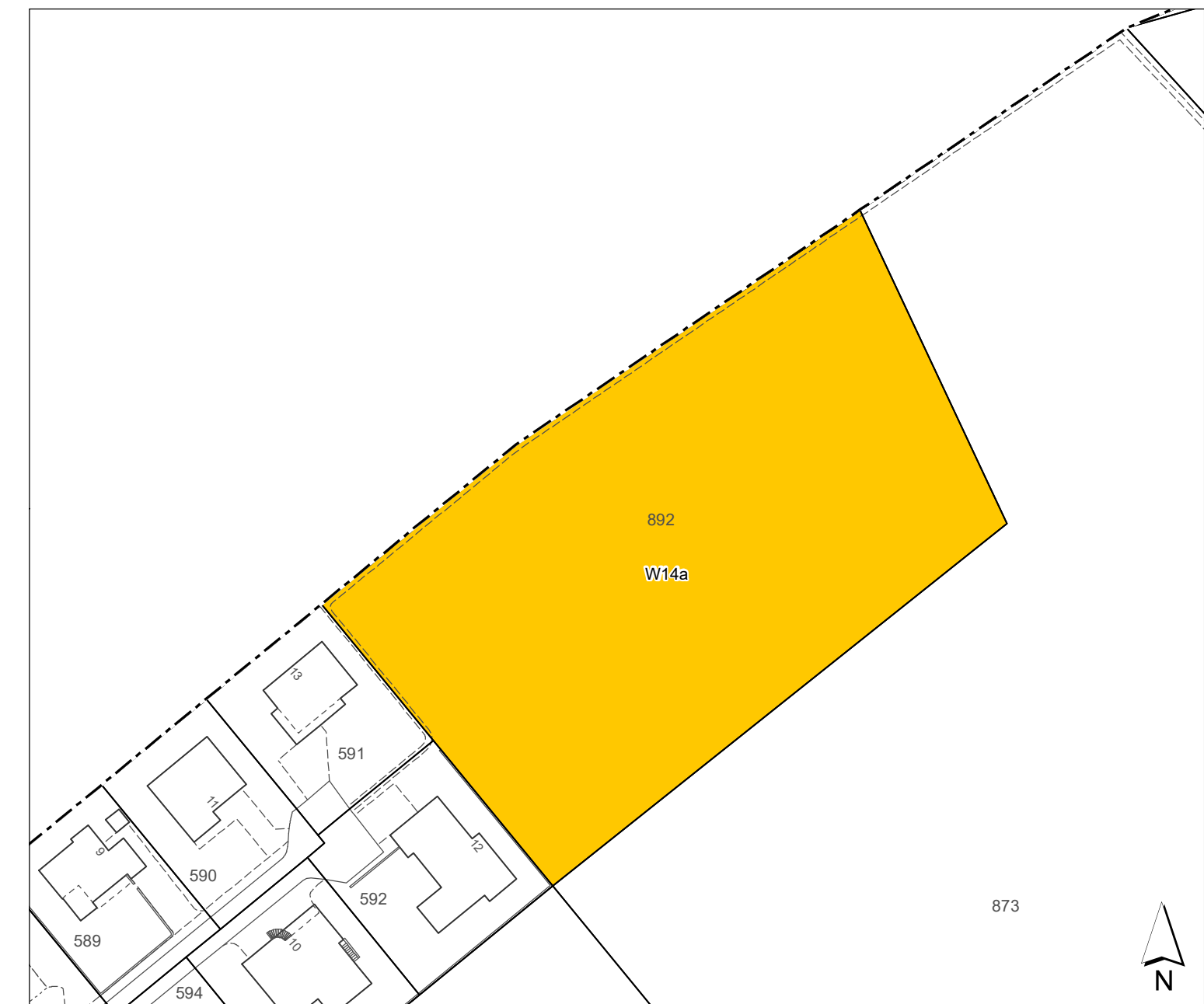
- Wohnzone 12
- Wohnzone 14a
- Industriezone 18
- Verkehrszone

Nichtbauzonen

- Landwirtschaftszone

Ausschnitt mit Änderungen (Gegenstand des Verfahrens)

"Differenz"



Legende

Kommunale Nutzungsplanfestlegung

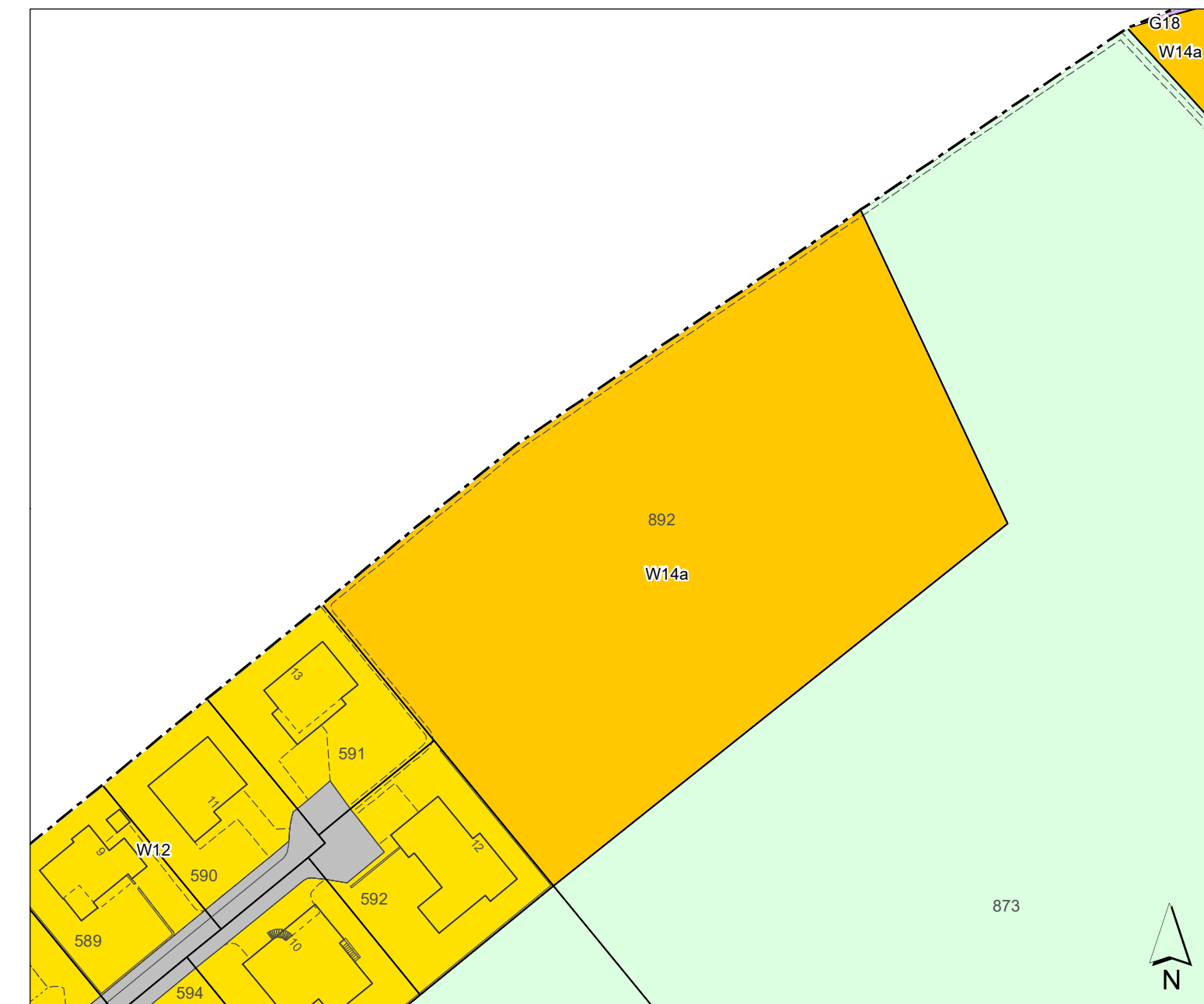
Grundnutzung

Bauzonen

- Wohnzone 14a

Ausschnitt Teilrevision Graben mit Änderungen (Zustand nach Genehmigung)

"Neu"



Legende

Kommunale Nutzungsplanfestlegung

Grundnutzung

Bauzonen

- Wohnzone 12
- Wohnzone 14a
- Industriezone 18
- Verkehrszone

Nichtbauzonen

- Landwirtschaftszone



Projektverfasser

AM-PLAN GmbH
Beckenriederstrasse 58
6374 Buochs

Planerstellung: Trigonet AG, Aemättlistrasse 2, 6370 Stans
Erstellungsdatum: 24. September 2024

Masstab
1:1'000